







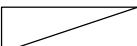
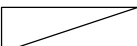

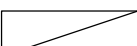



ZMĚNA Č.2 ÚZEMNÍHO PLÁNU HRADEC



LEGENDA

-  HRANICE ŘEŠENÉHO ÚZEMÍ - SPRÁVNÍ ÚZEMÍ OBCE HRADEC
-  HRANICE KATASTRÁLNÍCH ÚZEMÍ
-  HRANICE ZASTAVĚNÉHO ÚZEMÍ VYMEZENÉHO KE DNI 1.7.2022
-  HRANICE ZASTAVITELNÝCH PLOCH DLE ÚZEMNÍHO PLÁNU
-  HRANICE ZASTAVITELNÝCH PLOCH DLE ZMĚNY Č.2 ÚP
-  RUŠENÉ ZASTAVITELNÉ PLOCHY
-  ZASTAVITELNÉ PLOCHY
-  PLOCHY PŘESTAVBY
-  PLOCHY ZMĚN V NEZASTAVĚNÉM ÚZEMÍ
-  PLOCHY ÚZEMNÍCH REZERV
-  PLOCHY, KDE JE NUTNÉ UZAVŘÍT DOHODU O PARCELACI
-  PLOCHY, KDE ZMĚNY PROVĚŘÍ ÚZEMNÍ STUDIE
-  PLOCHY, KDE PODMÍNKY STANOVÍ REGULAČNÍ PLÁN

Zpracovatel:

Ing.arch. Václav Masopust
IČ: 86914235
Ječná 316, 346 01 Horšovský Týn

PLOCHY PŘESTAVBY - PŘEHLED

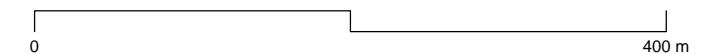
- P05-BO** HRADEC - ZÁPAD
- P06-RS** HRADEC - ZÁPAD

ZÁZNAM O ÚČINNOSTI OPATŘENÍ OBECNÉ POVAHY - - ÚZEMNĚ PLÁNOVACÍ DOKUMENTACE

Název ÚPD	Změna č.2 Územního plánu Hradec
Orgán, který ÚPD vydal	Zastupitelstvo obce Hradec
Datum nabytí účinnosti

Jméno a příjmení,
funkce a podpis
oprávněné úřední
osoby pořizovatele,
otisk úředního razítka

.....
Ing. Hana Roudnická
referentka odboru výstavby



ÚZEMNÍ PLÁN HRADEC

K.Ú.: HRADEC

FÁZE: **NÁVRH ZMĚNY Č.2 ÚP PRO 2.VEŘEJNÉ PROJEDNÁNÍ 04/2023**

VÝKRES ZÁKLADNÍHO ČLENĚNÍ ÚZEMÍ M 1:2 000 01