













ZMĚNA Č.2 ÚZEMNÍHO PLÁNU HRADEC



LEGENDA

-  HRANICE ŘEŠENÉHO ÚZEMÍ - SPRÁVNÍ ÚZEMÍ OBCE HRADEC
-  HRANICE KATASTRÁLNÍCH ÚZEMÍ
-  HRANICE ZASTAVĚNÉHO ÚZEMÍ VYMEZENÉHO KE DNI 1.7.2022
-  HRANICE ZASTAVITELNÝCH PLOCH DLE ÚZEMNÍHO PLÁNU
-  HRANICE ZASTAVITELNÝCH PLOCH DLE ZMĚNY Č.2 ÚP

- | PLOCHY STABILIZOVANÉ | PLOCHY ZMĚN | ÚZEMNÍ REZERVY | PLOCHY S ROZDÍLNÝM ZPŮSOBEM VYUŽITÍ |
|--|---|---|---|
|  |  |  | BYDLENÍ BYDLENÍ (BO) |
|  |  |  | PLOCHY REKREACE - SOUKROMÉ (RS) |
| REGULAČNÍ PRVKY | | | |
|  |  | | STAVEBNÍ ČÁRA 6 M OD HRANICE VEŘEJNÉHO PROSTORU |
| OCHRANA KULTURNÍCH HODNOT | | | |
| |  |  | ARCHEOLOGICKÉ NALEZIŠTĚ |

(vyh. 501/2006 Sb.)

Zpracovatel:

Ing.arch. Václav Masopust
IČ: 86914235
Ječná 316, 346 01 Horšovský Týn

Ing. arch. Václav Masopust
autorizovaný architekt ČKA 4335



PLOCHY PŘESTAVBY - PŘEHLED

- P05-BO** HRADEC - ZÁPAD
- P06-RS** HRADEC - ZÁPAD

ÚZEMNÍ PLÁN HRADEC

K.Ú.: HRADEC

FÁZE: **NÁVRH ZMĚNY Č.2 ÚP PRO 2. VEŘEJNÉ PROJEDNÁNÍ 04/2023**

KOORDINAČNÍ VÝKRES

M 1:2 000 03

ZPRACOVATEL: ING. ARCH. VÁCLAV MASOPUST, Ječná 316, 346 01 Horšovský Týn, (ČKA 4335)