







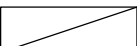




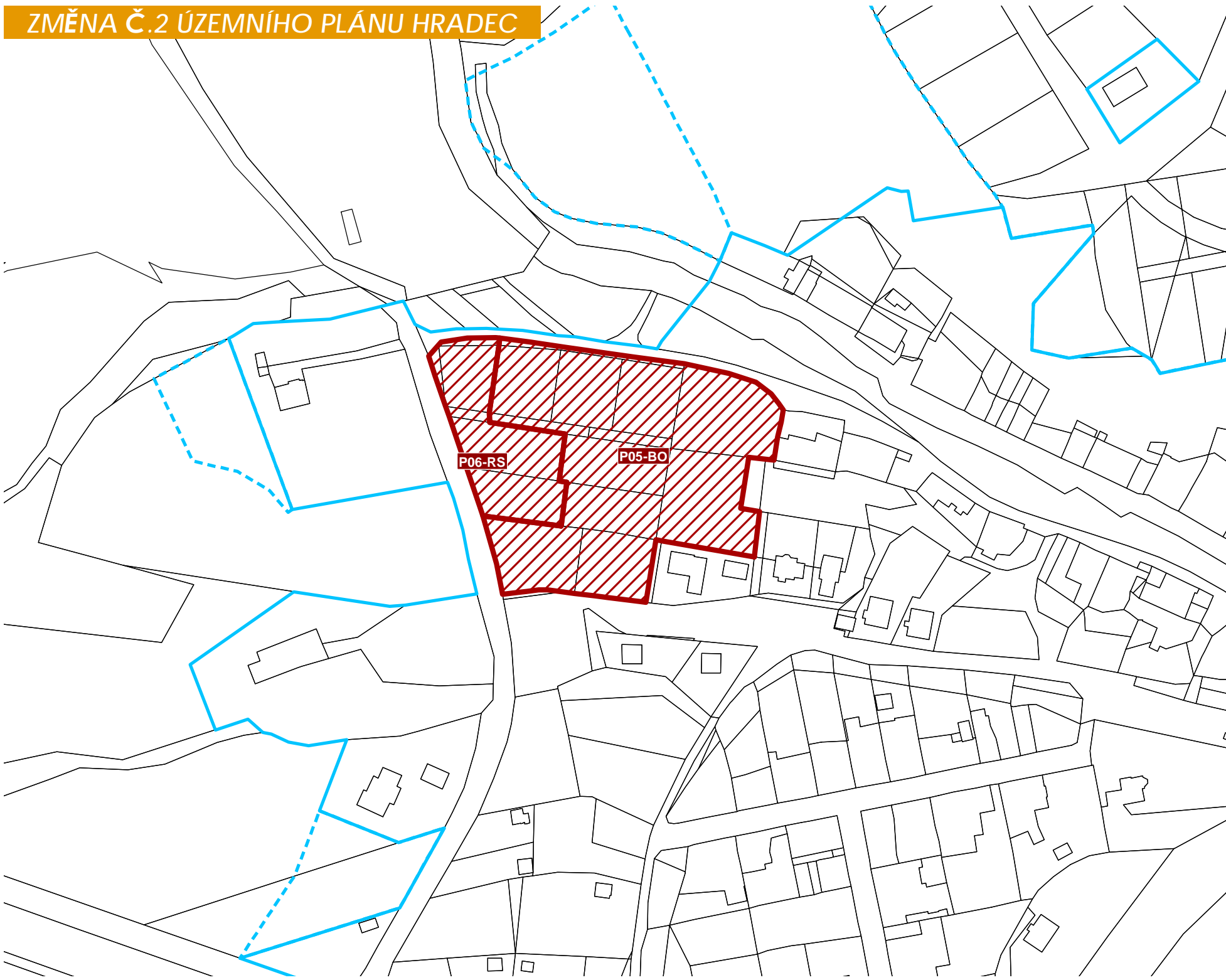


ZMĚNA Č.2 ÚZEMNÍHO PLÁNU HRADEC



LEGENDA

-  HRANICE ŘEŠENÉHO ÚZEMÍ - SPRÁVNÍ ÚZEMÍ OBCE HRADEC
-  HRANICE KATASTRÁLNÍCH ÚZEMÍ
-  HRANICE ZASTAVĚNÉHO ÚZEMÍ VYMEZENÉHO KE DNI 1.7.2022
-  HRANICE ZASTAVITELNÝCH PLOCH DLE ÚZEMNÍHO PLÁNU
-  HRANICE ZASTAVITELNÝCH PLOCH DLE ZMĚNY Č.2 ÚP
-  RUŠENÉ ZASTAVITELNÉ PLOCHY
-  ZASTAVITELNÉ PLOCHY
-  PLOCHY PŘESTAVBY
-  PLOCHY ZMĚN V NEZASTAVĚNÉM ÚZEMÍ
-  PLOCHY ÚZEMNÍCH REZERV
-  PLOCHY, KDE JE NUTNÉ UZAVŘÍT DOHODU O PARCELACI
-  PLOCHY, KDE ZMĚNY PROVĚŘÍ ÚZEMNÍ STUDIE
-  PLOCHY, KDE PODMÍNKY STANOVÍ REGULAČNÍ PLÁN



Zpracovatel:

Ing.arch. Václav Masopust
IČ: 86914235
Tolstého 115, 346 01 Horšovský Týn

PLOCHY PŘESTAVBY - PŘEHLED

- P05-BO** HRADEC - ZÁPAD
- P06-RS** HRADEC - ZÁPAD

ZÁZNAM O ÚČINNOSTI OPATŘENÍ OBECNÉ POVAHY - - ÚZEMNĚ PLÁNOVACÍ DOKUMENTACE

Název ÚPD	Změna č.2 Územního plánu Hradec
Orgán, který ÚPD vydal	Zastupitelstvo obce Hradec
Datum nabytí účinnosti

Jméno a příjmení,
funkce a podpis
oprávněné úřední
osoby pořizovatele,
otisk úředního razítka

.....
Ing. Hana Roudnická
referentka odboru výstavby

.....
Ing. arch. Václav Masopust
autorizovaný architekt ČKA 4335



ÚZEMNÍ PLÁN HRADEC

K.Ú.: HRADEC

FÁZE: **NÁVRH ZMĚNY Č.2 ÚP PRO VEŘEJNÉ PROJEDNÁNÍ** 10/2022

VÝKRES ZÁKLADNÍHO ČLENĚNÍ ÚZEMÍ M 1:2 000 01



ZPRACOVATEL: ING. ARCH. VÁCLAV MASOPUST, Tolstého 115, 346 01 Horšovský Týn, (ČKA 4335)

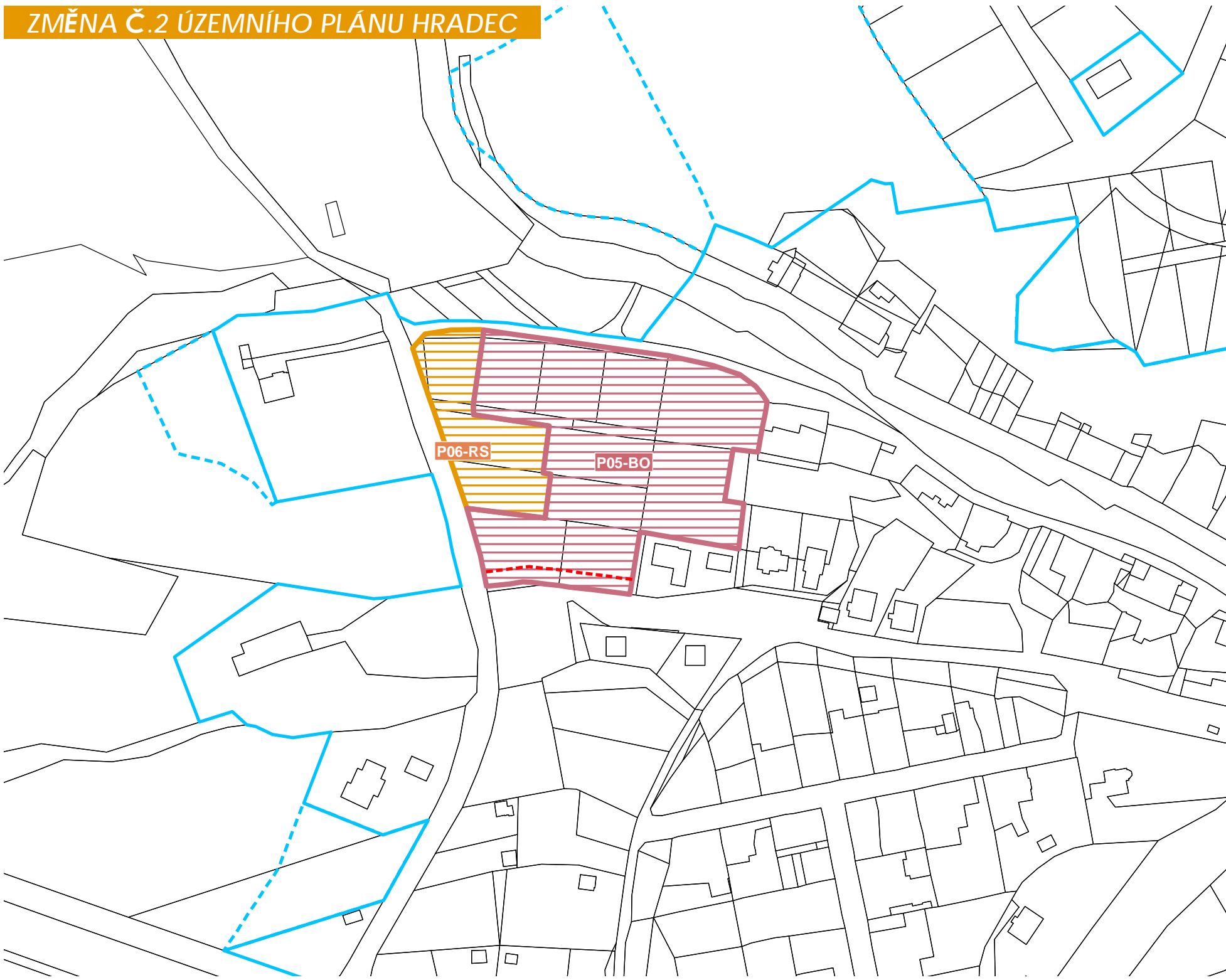
ZMĚNA Č.2 ÚZEMNÍHO PLÁNU HRADEC



LEGENDA

- HRANICE ŘEŠENÉHO ÚZEMÍ - SPRÁVNÍ ÚZEMÍ OBCE HRADEC
- HRANICE KATASTRÁLNÍCH ÚZEMÍ
- HRANICE ZASTAVĚNÉHO ÚZEMÍ VYMEZENÉHO KE DNI 1.7.2022
- HRANICE ZASTAVITELNÝCH PLOCH DLE ÚZEMNÍHO PLÁNU
- HRANICE ZASTAVITELNÝCH PLOCH DLE ZMĚNY Č.2 ÚP

- | | | | |
|------------------------|--|--|--|
| | | | PLOCHY S ROZDÍLNÝM ZPŮSOBEM VYUŽITÍ
<small>(vyh. 501/2006 Sb.)</small> |
| | | | |
| | | | BYDLENÍ BYDLENÍ (BO) |
| | | | PLOCHY REKREACE - SOUKROMÉ (RS) |
| REGULAČNÍ PRVKY | | | |
| | | | STAVEBNÍ ČÁRA 6 M OD HRANICE VEŘEJNÉHO PROSTORU |



Zpracovatel:

Ing.arch. Václav Masopust
IČ: 86914235
Tolstého 115, 346 01 Horšovský Týn

PLOCHY PŘESTAVBY - PŘEHLED

- P05-BO** HRADEC - ZÁPAD
- P06-RS** HRADEC - ZÁPAD

ZÁZNAM O ÚČINNOSTI OPATŘENÍ OBECNÉ POVAHY - - ÚZEMNĚ PLÁNOVACÍ DOKUMENTACE

Název ÚPD	Změna č.2 Územního plánu Hradec
Orgán, který ÚPD vydal	Zastupitelstvo obce Hradec
Datum nabytí účinnosti

Jméno a příjmení,
funkce a podpis
oprávněné úřední
osoby pořizovatele,
otisk úředního razítka

.....
Ing. Hana Roudnická
referentka odboru výstavby

.....
Ing. arch. Václav Masopust
autorizovaný architekt ČKA 4335



ÚZEMNÍ PLÁN HRADEC

K.Ú.: HRADEC

FÁZE: **NÁVRH ZMĚNY Č.2 ÚP PRO VEŘEJNÉ PROJEDNÁNÍ** 10/2022

HLAVNÍ VÝKRES

M 1:2000 02

ZMĚNA Č.2 ÚZEMNÍHO PLÁNU HRADEC



LEGENDA

- HRANICE ŘEŠENÉHO ÚZEMÍ - SPRÁVNÍ ÚZEMÍ OBCE HRADEC
- HRANICE KATASTRÁLNÍCH ÚZEMÍ
- HRANICE ZASTAVĚNÉHO ÚZEMÍ VYMEZENÉHO KE DNI 1.7.2022
- HRANICE ZASTAVITELNÝCH PLOCH DLE ÚZEMNÍHO PLÁNU
- HRANICE ZASTAVITELNÝCH PLOCH DLE ZMĚNY Č.2 ÚP

- | PLOCHY STABILIZOVANÉ | PLOCHY ZMĚN | ÚZEMNÍ REZERVY | PLOCHY S ROZDÍLNÝM ZPŮSOBEM VYUŽITÍ
<small>(vyh. 501/2006 Sb.)</small> |
|----------------------------------|-------------|----------------|---|
| | | | BYDLENÍ BYDLENÍ (BO) |
| | | | PLOCHY REKREACE - SOUKROMÉ (RS) |
| REGULAČNÍ PRVKY | | | |
| | | | STAVEBNÍ ČÁRA 6 M OD HRANICE VEŘEJNÉHO PROSTORU |
| OCHRANA KULTURNÍCH HODNOT | | | |
| | | | ARCHEOLOGICKÉ NALEZIŠTĚ |

Zpracovatel:

Ing.arch. Václav Masopust
IČ: 86914235
Tolstého 115, 346 01 Horšovský Týn

Ing. arch. Václav Masopust
autorizovaný architekt ČKA 4335



PLOCHY PŘESTAVBY - PŘEHLED

- P05-BO** HRADEC - ZÁPAD
- P06-RS** HRADEC - ZÁPAD

ÚZEMNÍ PLÁN HRADEC

K.Ú.: HRADEC

FÁZE: **NÁVRH ZMĚNY Č.2 ÚP PRO VEŘEJNÉ PROJEDNÁNÍ** 10/2022

KOORDINAČNÍ VÝKRES

M 1:2000 03



ZPRACOVATEL: ING. ARCH. VÁCLAV MASOPUST, Tolstého 115, 346 01 Horšovský Týn, (ČKA 4335)