







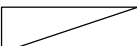
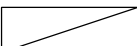

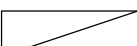



ZMĚNA Č.2 ÚZEMNÍHO PLÁNU HRADEC



LEGENDA

-  HRANICE ŘEŠENÉHO ÚZEMÍ - SPRÁVNÍ ÚZEMÍ OBCE HRADEC
-  HRANICE KATASTRÁLNÍCH ÚZEMÍ
-  HRANICE ZASTAVĚNÉHO ÚZEMÍ VYMEZENÉHO KE DNI 1.7.2022
-  HRANICE ZASTAVITELNÝCH PLOCH DLE ÚZEMNÍHO PLÁNU
-  HRANICE ZASTAVITELNÝCH PLOCH DLE ZMĚNY Č.2 ÚP
-  RUŠENÉ ZASTAVITELNÉ PLOCHY
-  ZASTAVITELNÉ PLOCHY
-  PLOCHY PŘESTAVBY
-  PLOCHY ZMĚN V NEZASTAVĚNÉM ÚZEMÍ
-  PLOCHY ÚZEMNÍCH REZERV
-  PLOCHY, KDE JE NUTNÉ UZAVŘÍT DOHODU O PARCELACI
-  PLOCHY, KDE ZMĚNY PROVĚŘÍ ÚZEMNÍ STUDIE
-  PLOCHY, KDE PODMÍNKY STANOVÍ REGULAČNÍ PLÁN

Zpracovatel:

Ing.arch. Václav Masopust
IČ: 86914235
Ječná 316, 346 01 Horšovský Týn

PLOCHY PŘESTAVBY - PŘEHLED

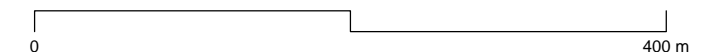
- P05-BO** HRADEC - ZÁPAD
- P06-RS** HRADEC - ZÁPAD

ZÁZNAM O ÚČINNOSTI OPATŘENÍ OBECNÉ POVAHY - - ÚZEMNĚ PLÁNOVACÍ DOKUMENTACE

Název ÚPD	Změna č.2 Územního plánu Hradec
Orgán, který ÚPD vydal	Zastupitelstvo obce Hradec
Datum nabytí účinnosti

Jméno a příjmení,
funkce a podpis
oprávněné úřední
osoby pořizovatele,
otisk úředního razítka

.....
Ing. Hana Roudnická
referentka odboru výstavby



**ÚZEMNÍ PLÁN
HRADEC**

K.Ú.: HRADEC U STODA

FÁZE: ZMĚNA Č.2 ÚZEMNÍHO PLÁNU

11/2023

VÝKRES ZÁKLADNÍHO ČLENĚNÍ ÚZEMÍ M 1:2 000 01

ZPRACOVATEL: ING. ARCH. VÁCLAV MASOPUST, Ječná 316, 346 01 Horšovský Týn, (ČKA 4335)

ZMĚNA Č.2 ÚZEMNÍHO PLÁNU HRADEC



LEGENDA

- HRANICE ŘEŠENÉHO ÚZEMÍ - SPRÁVNÍ ÚZEMÍ OBCE HRADEC
- HRANICE KATASTRÁLNÍCH ÚZEMÍ
- HRANICE ZASTAVĚNÉHO ÚZEMÍ VYMEZENÉHO KE DNI 1.7.2022
- HRANICE ZASTAVITELNÝCH PLOCH DLE ÚZEMNÍHO PLÁNU
- HRANICE ZASTAVITELNÝCH PLOCH DLE ZMĚNY Č.2 ÚP

PLOCHY STABILIZOVANÉ PLOCHY ZMĚN ÚZEMNÍ REZERVY PLOCHY S ROZDÍLNÝM ZPŮSOBEM VYUŽITÍ

(vyh. 501/2006 Sb.)

- BYDLENÍ BYDLENÍ (BO)
- PLOCHY REKREACE - SOUKROMÉ (RS)

- ### REGULAČNÍ PRVKY
- STAVEBNÍ ČÁRA 6 M OD HRANICE VEŘEJNÉHO PROSTORU

Zpracovatel:

Ing.arch. Václav Masopust
IČ: 86914235
Ječná 316, 346 01 Horšovský Týn

PLOCHY PŘESTAVBY - PŘEHLED

- P05-BO** HRADEC - ZÁPAD
- P06-RS** HRADEC - ZÁPAD

ZÁZNAM O ÚČINNOSTI OPATŘENÍ OBECNÉ POVAHY - - ÚZEMNĚ PLÁNOVACÍ DOKUMENTACE

Název ÚPD **Změna č.2 Územního plánu Hradec**
Orgán, který ÚPD vydal **Zastupitelstvo obce Hradec**
Datum nabytí účinnosti

Jméno a příjmení,
funkce a podpis
oprávněné úřední
osoby pořizovatele,
otisk úředního razítka
.....
Ing. Hana Roudnická
referentka odboru výstavby

.....
Ing. arch. Václav Masopust
autorizovaný architekt ČKA 4335



ÚZEMNÍ PLÁN HRADEC

K.Ú.: **HRADEC U STODA**

FÁZE: **ZMĚNA Č.2 ÚZEMNÍHO PLÁNU**

11/2023

HLAVNÍ VÝKRES

M 1:2 000 02

ZPRACOVATEL: ING. ARCH. VÁCLAV MASOPUST, Ječná 316, 346 01 Horšovský Týn, (ČKA 4335)

ZMĚNA Č.2 ÚZEMNÍHO PLÁNU HRADEC



LEGENDA

- HRANICE ŘEŠENÉHO ÚZEMÍ - SPRÁVNÍ ÚZEMÍ OBCE HRADEC
- HRANICE KATASTRÁLNÍCH ÚZEMÍ
- HRANICE ZASTAVĚNÉHO ÚZEMÍ VYMEZENÉHO KE DNI 1.7.2022
- HRANICE ZASTAVITELNÝCH PLOCH DLE ÚZEMNÍHO PLÁNU
- HRANICE ZASTAVITELNÝCH PLOCH DLE ZMĚNY Č.2 ÚP

PLOCHY STABILIZOVANÉ PLOCHY ZMĚN ÚZEMNÍ REZERVY PLOCHY S ROZDÍLNÝM ZPŮSOBEM VYUŽITÍ

(vyh. 501/2006 Sb.)

- BYDLENÍ BYDLENÍ (BO)
- PLOCHY REKREACE - SOUKROMÉ (RS)

REGULAČNÍ PRVKY

STAV NÁVRH

- STAVEBNÍ ČÁRA 6 M OD HRANICE VEŘEJNÉHO PROSTORU

OCHRANA PŘÍRODY, KRAJINY A KULTURNÍCH HODNOT

- ARCHEOLOGICKÉ NALEZIŠTĚ
- OSY VODNÍCH TOKŮ

Zpracovatel:

Ing.arch. Václav Masopust
IČ: 86914235
Ječná 316, 346 01 Horšovský Týn

Ing. arch. Václav Masopust
autorizovaný architekt ČKA 4335



PLOCHY PŘESTAVBY - PŘEHLED

- P05-BO** HRADEC - ZÁPAD
- P06-RS** HRADEC - ZÁPAD

Celé správní území je zájmovým územím Ministerstva obrany z hlediska povolování vyjmenovaných druhů staveb

ÚZEMNÍ PLÁN HRADEC

K.Ú.: HRADEC U STODA

FÁZE: ZMĚNA Č.2 ÚZEMNÍHO PLÁNU

11/2023

KOORDINAČNÍ VÝKRES

M 1:2 000 03

ZPRACOVATEL: ING. ARCH. VÁCLAV MASOPUST, Ječná 316, 346 01 Horšovský Týn, (ČKA 4335)